

# Cabaj Čápor

ZMENA A DOPLNOK č. 1 K ÚZEMNÉMU PLÁNU OBCE

k.ú. Cabaj



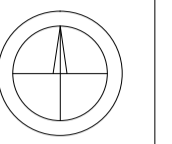
Zhotoviteľ: Ing.arch. Juraj Turányi

Autori: Ing.arch. Juraj Turányi

Ing.arch. Miroslav Hrušovský

Obstarávateľ: Obec Cabaj Čápor, 951 17 Cabaj Čápor







Dátum: 04/2013



Rozbor funkčných zložiek v území

M 1:2 000

2

-  Hranica katastra
-  Hranica riešeného územia
-  Hranica zastavaného územia obce k 1.1.1990
-  Existujúce plochy individuálneho bývania IBV + záhrady
-  Existujúce plochy ornej pôdy
-  Existujúce plochy technickej vybavenosti
-  Existujúca štátna cestná komunikácia II/562
-  Existujúca miestna nespevnená komunikácia
-  Ochranné pásmo cestnej komunikácie
-  Existujúce vedenie produktovodu
-  Ochranné pásma produktovodu
-  Existujúce vedenie diaľkového telekomunikačného kábla DKMOS
-  Existujúce vedenie ropovodu 2x
-  Ochranné pásma ropovodu
-  Existujúci optický kábel
-  Ochranné pásma náletovej kužlovej roviny
-  Existujúci dopravný vjazd

