

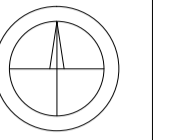
Cabaj Čápor

ZMENA A DOPLNOK č. 1 K ÚZEMNÉMU PLÁNU OBCE

k.ú. Cabaj















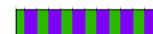









Zhotoviteľ: Ing.arch. Juraj Turányi
Autori: Ing.arch. Juraj Turányi
Ing.arch. Miroslav Hrušovský
Obstarávateľ: Obec Cabaj Čápor, 951 17 Cabaj Čápor
Dátum: 04/2013



Komplexný urbanistický návrh

M 1:2 000

3

-  Hranica katastra
-  Hranica riešeného územia
-  Hranica zastavaného územia obce k 1.1.1990
-  Ochranné pásma náletovej kuželovej roviny
-  Navrhovaná rýchlostná komunikácia - výhled
-  Bod napojenia navrhovanej rýchlostnej komunikácie - mimoúrovňová križovatka
-  Existujúce plochy technickej vybavenosti
-  Existujúce plochy cestných komunikácií
-  Navrhované plochy cestných komunikácií
-  Existujúca miestna nespvenená komunikácia - rezerva pre prepojenia pozemkov
-  Navrhované plochy polyfunkcie IBV a súkromných záhrad
-  Navrhované plochy polyfunkcie verejnej zelene, komerčnej vybavenosti a techn. zariadení
-  Navrhované plochy polyfunkcie športovísk, verejnej zelene a základnej občianskej vybavenosti
-  Navrhované plochy polyfunkcie IBV, súkr. záhrad, HBV, zákl. a vyššej občianskej vybavenosti
-  Existujúce vedenie produktovodu
-  Ochranné pásma produktovodu
-  Existujúce vedenie diaľkového telekomunikačného kábla DKMDS
-  Existujúce vedenie ropovodu 2x
-  Ochranné pásma ropovodu
-  Existujúci optický kábel
-  Existujúci dopravný vjazd
-  Navrhovaný dopravný vjazd

