

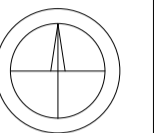
Cabaj Čápor

ZMENA A DOPLNOK č. 1 K ÚZEMNÉMU PLÁNU OBCE

k.ú. Cabaj















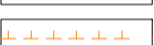






Zhotoviteľ: Ing. arch. Juraj Turányi
Autori: Ing. arch. Juraj Turányi
Ing. arch. Miroslav Hrušovský
Obstarávateľ: Obec Cabaj Čápor, 951 17 Cabaj Čápor
Dátum: 04/2013



5

Výkres perspektívneho použitia PPF

M 1:2 880

-  Hranica katastra
-  Navrhovaná rýchlostná komunikácia - výhľad
-  Bod napojenia navrhovanej rýchlostnej komunikácie - mimoúrovňová križovatka
-  Hranica riešeného územia
-  Hranica zastavaného územia obce k 1.1.1990
-  Hranica bonitovaných pôdnoekologických jednotiek (BPEJ)
-  Ochranné pásma náletovej kužeľovej roviny
-  Číslo BPEJ
-  Lokalita č. 11 - bývanie formou IBV
-  Lokalita č. 12 - bývanie formou IBV, HBV, základná a vyššia občianska vybavenosť
-  Orná pôda
-  Existujúce vedenie produktovodu
-  Ochranné pásma produktovodu
-  Existujúce vedenie diaľkového telekomunikačného kábla DKMOS
-  Existujúce vedenie ropovodu 2x
-  Ochranné pásma ropovodu
-  Existujúci optický kábel
-  Existujúci dopravný vjazd
-  Navrhovaný dopravný vjazd

